



COMUNE DI MANTA

Provincia di Cuneo

VERBALE DI DELIBERAZIONE DEL CONSIGLIO COMUNALE

N. 36 DEL 13/11/2017

OGGETTO: VARIANTE STRUTTURALE N. 2/2015 AL PRGC - ADOZIONE PROGETTO PRELIMINARE.

L'anno **duemiladiciassette**, addì **tredecì**, del mese di **novembre**, alle ore **18:30** nella sala delle adunanze consiliari, nella sala delle adunanze consiliari, previa l'osservanza di tutte le formalità prescritte dalla vigente legge, dallo Statuto e dal Regolamento, si è riunito il Consiglio Comunale in sessione Straordinaria di **PRIMA CONVOCAZIONE** ed in seduta **PUBBLICA**.

All'inizio della trattazione dell'argomento di cui all'oggetto risultano presenti i componenti di questo Organo sotto indicati:

Cognome e Nome	Carica	Presente
GUASTI Arch. Mario	SINDACO	SÌ
PRASCIOLU Maria Luisa	VICE SINDACO	SÌ
GIORDANENGO Elio Giuseppe	CONSIGLIERE	SÌ
VULCANO Paolo	CONSIGLIERE	SÌ
CAVALLERO Silvia	CONSIGLIERE	SÌ
SATTO Roberto	CONSIGLIERE	SÌ
DEGIOVANNI Ivan	CONSIGLIERE	NO GIUST.
MARIANO Francesco	CONSIGLIERE	SÌ
MATTIO Arianna	CONSIGLIERE	NO GIUST.
VINEIS Andrea	CONSIGLIERE	SÌ
BONO Patrizio	CONSIGLIERE	SÌ
CASELLE Maria Teresa	CONSIGLIERE	NO GIUST.
PEROTTINO Cristina	CONSIGLIERE	NO GIUST.
Totale presenti:		9
Totale assenti:		4

Ai sensi dell'Art. 97, comma 4 lett. a) del decreto legislativo n. 267/2000 partecipa all'adunanza il Segretario Comunale Dott. Giacomo GARINO.

Essendo legale il numero degli intervenuti, GUASTI Arch. Mario nella sua qualità di SINDACO assume la presidenza e dichiara aperta la seduta per la trattazione dell'argomento in oggetto.

OGGETTO: VARIANTE STRUTTURALE N. 2/2015 AL PRGC – ADOZIONE PROGETTO PRELIMINARE.

Iniziato l'esame del presente argomento esce dalla sala il Consigliere Sig. Patrizio Bono pertanto i Consiglieri presenti e votanti risultano pari a n. 8 (otto)

IL CONSIGLIO COMUNALE

Su relazione del Sindaco;

Dopo una breve relazione introduttiva il Sindaco sospende momentaneamente la seduta ed invita il progettista Arch. Rudella, unitamente a due collaboratori dello Studio Tecnico Oberto-Rudella, ad illustrare dettagliatamente il progetto che si propone all'approvazione del Consiglio Comunale;

Terminata l'illustrazione tecnica alcuni Consiglieri comunali chiedono ed ottengono chiarimenti su diversi argomenti;

Successivamente il Presidente dichiara di aprire la seduta per l'approvazione del progetto come sopra illustrato;

Dato atto che:

- il Comune di Manta è dotato di P.R.G.C. redatto ai sensi della L.R. 56/1977 approvato dalla Regione Piemonte mediante D.G.R. n°7-2137 del 05.02.2001 e successiva n. 1 Variante Strutturale obbligatoria approvata con D.G.R. 19/01/2004 n. 10-11515 oltre a successive varianti parziali e modifiche ai sensi dell'art.17 comma 8 della L. Regionale 56 e s.m.i.;
- il Comune di Manta ha adottato con **Delibera del Consiglio Comunale n. 22 in data 23/05/2016**, la Proposta Tecnica di Progetto Preliminare (tav. n. 01), unitamente al Documento di Verifica di Assoggettabilità alla V.A.S (tav. n. 0.2)., finalizzati alla redazione della Variante Strutturale 2/2015 al vigente P.R.G.C. secondo i disposti dell' art. 17 comma 4 L.r. 56/77 e s.m.i. ;
- con la menzionata deliberazione **n. 22 del 23/05/2016** è stato dato quindi avvio alle procedure di valutazione ambientale strategica (VAS) per la variante strutturale al PRGC di Manta.


RICHIAMATI:

- il D. Lgs. n.152/2006 e s.m.i. "Norme in materia ambientale" ed in particolare la parte seconda, sostituita integralmente dal D. Lgs. n. 4/2008 inerente le procedure per la valutazione ambientale strategica in recepimento della Direttiva Comunitaria 2001/42/CE del 27/06/2001;
- la deliberazione della Giunta Regionale n. 12-8931 del 9/06/2008: "Primi indirizzi operativi per l'applicazione delle procedure in materia di valutazione ambientale strategica di piani e programmi";

PRESO ATTO CHE il Comune di Manta ha affidato:

- Con determinazione U.T. n. 3/sindaco del 26.07.2012 allo Studio di Architettura Oberto RUDELLA – C.so Giolitti n. 15 – Cuneo l'incarico per redazione della variante strutturale del vigente P.R.G.C. di Manta;
- con determinazione U.T. n. 42 del 02.04.2012 ai seguenti professionisti i relativi incarichi: geologo Orlando COSTAGLI per la parte geologica nonché lo studio Oberto RUDELLA e l'ing. Andrea PENNA per la parte acustica nonché lo studio Oberto RUDELLA, cui si fa espresso rinvio;

VISTA la L.R. 3 dell'11/03/2015 che ha sostituito il comma 1 dell'articolo 3 bis della L.R. 56/77 con il seguente: "Gli strumenti di pianificazione e le loro varianti garantiscono che le scelte di governo del territorio in essi contenute sono indirizzate alla sostenibilità e compatibilità ambientale, valutandone gli effetti ambientali producibili dalle azioni in progetto,



in relazione agli aspetti territoriali, sociali ed economici tenuto conto delle analisi delle alternative compresa l'opzione zero e alla luce degli obiettivi e dell'ambito territoriale del piano”;

VISTA la L.R. 25/03/2013, n. 3 “Modifiche alla legge regionale 5 dicembre 1977, n. 56 (tutela e uso del suolo) e ad altre disposizioni regionali in materia di urbanistica e di edilizia;

RILEVATO che la L.R. 3/2013 ha sostituito integralmente l'art. 15 della L.R. 56/77 definendo nuove forme procedurali di approvazione degli strumenti urbanistici comunali, prevedendo una fase antecedente all'adozione del Progetto Preliminare di PRGC, costituita dalla predisposizione ed approvazione di una Proposta Tecnica di Progetto Preliminare di P.R.G.C. redatta ai sensi dell'art. 15 commi 1 e 2 della Legge, a seguito della quale viene convocata la prima conferenza di copianificazione sulla variante strutturale di P.R.G.C.;

VISTO che con deliberazione di Consiglio Comunale n. 22 del 23 maggio 2016 veniva adottata la Proposta Tecnica di Progetto Preliminare unitamente al Documento di Verifica di Assoggettabilità alla V.A.S., della Variante Strutturale n.2/2015;



DATO ATTO che ai sensi dei commi 4, 5, 6 e 7 del novellato articolo 15 della L.R. 56/77, la Proposta Tecnica del Progetto Preliminare, completa di ogni suo elaborato, è stata pubblicata sul sito informatico del Comune per trenta giorni consecutivi; della pubblicazione è stata data adeguata notizia attraverso apposizione di manifesti informativi e pubblici avvisi nel territorio comunale; la proposta è stata esposta in pubblica visione affinché chiunque potesse presentare osservazioni e proposte durante tutto il periodo di pubblicazione e dal 15° giorno di pubblicazione al 30° giorno di pubblicazione. Contestualmente alla pubblicazione il Documento per la verifica di assoggettabilità alla VAS è stato trasmesso ai soggetti competenti in materia ambientale interessati agli effetti che l'attuazione della Variante Strutturale può avere sull'ambiente e all'autorità competente per la VAS.

PRESO atto dei verbali della prima conferenza di copianificazione nelle sedute del 28 luglio 2016 e 06 ottobre 2016;

CONSIDERATO che nella seduta conclusiva del 6 ottobre 2016 la conferenza di copianificazione e valutazione di cui all'art. 15 bis della L.R. 56/77 che ha esaminato tutti gli elaborati costituenti la Proposta Tecnica del Progetto Preliminare ha espresso la propria valutazione tramite le osservazioni e i contributi pervenuti dagli Enti preposti, anche in materia di Assoggettabilità VAS, ritenendo all'unanimità di confermare la valenza strutturale della Variante;

DATO atto che con D.G.C. n°62 del 27.07.2017 è stato istituito l'Organo Tecnico comunale per l'espletamento delle funzioni inerenti le procedure di Valutazione Ambientale Strategica (V.A.S.) ai sensi della L.R.n° 56/77 e s.m.i. e della D.G.R. n°12-8931 del 09.06.2008 nominando l'arch. Monica Rinaudo quale unico componente;

RILEVATO che l'Organo Tecnico Comunale, sulla base dei pareri espressi dagli Enti competenti ambientali, ha redatto e trasmesso all'autorità competente il proprio verbale per opportuna presa d'atto e assunzione del provvedimento conclusivo di “Verifica preventiva di assoggettabilità alla VAS” , dalla quale si evince l'esclusione della Variante Strutturale n°2/2015 dalla procedura di Valutazione Ambientale Strategica, a condizione che vengano recepite le osservazioni-condizioni in esso e di seguito riportate;

- ✓ *Adeguamento della Variante alle disposizioni del Piano Territoriale Provinciale*
 - ✓ *Raffronto e verifica della rispondenza tra i dati quantitativi riportati nella relazione, nelle norme e nella verifica VAS.*
 - ✓ *Norme di Attuazione verifica: impianto normativo al Regolamento Edilizio, prescrizioni relative alle fasce di rispetto in generale e in particolare cimiteriali; riferimento ai Criteri commerciali; art. 31 relativo alle “norme in verifica” per quanto concerne il centro storico; apposito capitolo di normativa generica (riguardo a requisiti energetici, mitigazioni e compensazioni ambientali, riduzione impermeabilizzazione, inserimento armonioso degli interventi edilizi, minimizzazione consumi energetici, risparmio idrico, limitazione degli impatti per il degrado del suolo, limitazione dispersione flusso luminoso, fasce tampone e filtri vegetali per le nuove aree in previsione, compensazione ambientale per aumentare il bilancio ecologico del comune, richiamo alle linee APEA; misure di compensazione per gli impatti non mitigabili).*
- 
- 

- ✓ *Aggiornamento, nella Tavola n. 3 in scala 1:1000 Aree di importanza storico-artistica documentario-paesaggistica. e nella relativa normativa.*
- ✓ *Verifica dei contenuti della Variante con le prescrizioni in salvaguardia del Piano Paesaggistico Regionale. particolare per quanto riguarda la coerenza con le norme relative alle componenti naturalistico-ambientali, storico-culturali, percettivo-identitarie e morfologico-insediative relativamente ai diversi oggetti. Verifiche puntuali riguardo a oggetto 6 verifica visuali, oggetto 12 riqualificazione strada (artt. 22 e 30 NdA del PPR), oggetto 14 definire compensazioni ambientali.*
- ✓ *Adeguamento PAI per gli aspetti geologico-idraulici, secondo quanto espresso con il Parere Settore Difesa del Suolo.. Verifica normativa commerciale come da Nota del Settore competente del 7/09/2016. Predisporre la zonizzazione acustica contestualmente alle procedure della Variante.*
- ✓ *Modifica del perimetro dell'abitato secondo le indicazioni fornite nel parere. Integrazione in legenda dell'indicazione della fascia di rispetto cimiteriale e rappresentazione sull'elaborato cartografico di una sola fascia di profondità pari a mt. 200,00.*
- ✓ *Oggetti 3 - 4: Maggiore approfondimento circa lo stato attuale dei luoghi ai fini della prevista riconversione in agricolo, in particolare per i terreni, al fine di valutarne l'eventuale contaminazione derivante dalla precedente attività zootecnica. Chiarire compensazioni ambientali derivanti dalla perequazione.*
- ✓ *Oggetto 6: Area normativa 01CR01. Normare puntualmente l'intervento a margine del centro storico, date le caratteristiche ambientali dell'area, con prescrizioni di tipologie, materiali ed inserimento nel contesto, anche subordinandolo alla valutazione in sede di Commissione Locale del Paesaggio. Rivalutare l'intervento anche in termini di impatto visivo, tramite un ridimensionamento dell'ambito e di conseguenza delle quantità previste, con l'esclusione delle porzioni in classe geologica non idonea. Verifica delle misure di compensazione ambientale.*
- ✓ *Oggetti 10 - 11 -12: Le previsioni di questi Progetti Urbani complessi comportano particolare attenzione e cura nella soluzione di funzioni e di servizi che ne permettano l'attuazione e la gestione nel tempo. In special modo nell'individuazione del sito di smistamento, per una realistica previsione, si riscontra l'indicazione di localizzare il parcheggio unicamente nelle aree indicate con le lettere A e C mantenendo e valorizzando nell'attuazione le caratteristiche ambientali della zona. Per il progetto di riqualificazione urbana dell'asse centrale (strada provinciale 589) non saranno possibili restringimenti della carreggiata esistente, ma si dovranno prendere in considerazione anche la riorganizzazione degli accessi esistenti e l'eventuale realizzazione/ampliamento di nuove rotonde per implementare la sicurezza. Ogni intervento dovrà essere concordato con l'Ufficio Tecnico Provinciale.*
- ✓ *Oggetto 14: adeguata dotazione di verde per insediamenti produttivi.*

RILEVATO che con successiva deliberazione della Giunta Comunale n°66 del 09.09.2017 si è preso atto del Verbale dell'Organo Tecnico escludendo di conseguenza, dal processo di Valutazione Ambientale Strategica (V.A.S.) la Variante Strutturale n°2/2015 al vigente P.R.G.C. , ai sensi dell'art. 17, c.5 della L.R. 56/77 e s.m.i.; in ottemperanza alle indicazioni della DGR 12-8931 del 09.06.2008, il provvedimento che conclude il procedimento di verifica escludendo la variante al processo di valutazione ambientale è stato pubblicato attraverso il sito Web e trasmesso ai soggetti competenti in materia ambientale consultati;

CONSIDERATO che, avvalendosi delle osservazioni e dei contributi espressi dalla conferenza di copianificazione e valutazione, è stato predisposto il progetto preliminare del piano da adottare dal Consiglio;

RILEVATO che nel Progetto Preliminare sono state recepite le condizioni come da Parere Organo Tecnico sopariportate;

VISTO il progetto preliminare della Variante strutturale n.2/2015 del vigente P.R.G.C. composta dai seguenti elaborati e depositato agli atti del Comune dallo studio di Architettura e Urbanistica di Cuneo nelle persona dell'**arch. Enrico Rudella e Silvia Oberto** :

- ✓ **tav.n. 0.1 - Relazione Variante Strutturale**



Processo di VAS - Parere Organo Tecnico (comprendente la Tav. 0.2)

- ✓ **tav.n. 0.3 - Uso del suolo** scala 1: 5.000
- ✓ **tav.n. 0.4 - Urbanizzazioni schematiche** scala 1: 5.000
- ✓ **tav.n. 0.5a Relazione Geologico Tecnica**
- ✓ **tav.n. 0.5b Relazione Geologico Tecnica sulle aree di nuova trasformazione urbanistica**
Relazione e Normativa geologica. Tav. 1 Carta dell'Acclività; Tav. 2 Carta Geomorfologica, dei dissesti, della dinamica fluviale e del reticolo idrografico minore; Tav. 3 Carta Geoidrologica; Tav. 4 Carta del reticolo idrografico naturale ed artificiale e relative fasce di rispetto; Tav. 5 Carta di sintesi della pericolosità geomorfologica e dell'idoneità all'utilizzazione urbanistica; Tav. 6 Carta della caratterizzazione litotecnica dei terreni e della suscettività all'amplificazione sismica, Tav. 7 Carta delle microzone omogenee in prospettiva sismica scala 1:10.000 (*tutte datate ottobre 2016*)
- ✓ **tav. n. 0.6 - Scheda Quantitativa dei Dati Urbani**
- ✓ **tav. n. 0.7 - Relazione Acustica**
- ✓ **tav. n. 0.8 - Inquadramento territoriale (rifacimento)** scala 1:25.000
- ✓ **tav. n. 0.9 - Adeguamento Piano Territoriale Provinciale**
- ✓ **tav. n. 0.10 - Verifica vincoli**

- ✓ **tav.n. 1 - Territorio Comunale (Variante)** scala 1: 5.000
- ✓ **tav.n. 2 - Territorio Urbano (Variante)** scala 1: 2.000
- ✓ **tav.n. 3 - Area di Importanza Storico Artistica e Documentaria Paesaggistica** scala 1: 1.000
- ✓ **tav.n. 4 - Norme di Attuazione**

dove le Tavole

- **n. 0.1, 0.3, 0.4, 0.6, 0.8, 0.9, 0.10, 1,2,3,4 (aggiornamento settembre 2017)** sono a firma degli arch. Rudella e Silvia Oberto

- **0.5a e 0.5b (datate ottobre 2017)** sono a firma del Geologo Orlando Costagli

- **0.7 (aggiornamento settembre 2017)** è a firma dell'Ing. Andrea Penna

DATO atto che il Comune di Manta è stato considerato adeguato al P.A.I. in quanto inserito nell'Allegato A) dei comuni esonerati ai sensi dell'art. 18 c.1 delle Norme Tecniche di Attuazione del P.A.I. (D.G.R. n°63-5679 del 25.03.2002);

DATO atto che, con il Progetto Preliminare della Variante Strutturale 2/2015 in esame, si è provveduto all'aggiornamento del quadro dei dissesti P.A.I.;

VISTO l'articolo 58 della L.R.56/77 "Misure di Salvaguardia" come modificato dalla L.R. 3/2013 ed in particolare il comma 2 che recita: "2. A decorrere dalla data della deliberazione di adozione degli strumenti urbanistici generali ed esecutivi e delle relative varianti, compresi i progetti preliminari, nonché le proposte tecniche limitatamente alle parti espressamente individuate nella deliberazione di cui all'articolo 15, commi 1 e 10, fino alla emanazione del relativo atto di approvazione e comunque non oltre i termini previsti dal comma 8, il comune sospende ogni determinazione sulle istanze o dichiarazioni di trasformazione urbanistica o edilizia che siano in contrasto con tali progetti e piani anche intercomunali";

RITENUTA meritevole di adozione il progetto preliminare della Variante strutturale n.2/2015 del Piano Regolatore Generale Comunale e successiva Variante generale a livello comunale;

PRESO ATTO del parere favorevole rilasciato dal Responsabile del Servizio Tecnico-Urbanistico in ordine alla regolarità tecnica espresso ai sensi dell'art. 49, comma 1, del Decreto Legislativo 18 agosto 2000 n. 267 e s.m.i. attestante, al contempo, ai sensi dell'art. 147 bis, 1° comma, del medesimo Decreto Legislativo, la regolarità e la correttezza dell'atto amministrativo proposto;

MEDIANTE votazione resa per alzata di mano dagli aventi diritto, il cui esito sotto riportato:

Con n. 7 (sette) voti favorevoli, n. 1 (uno) voto contrario (Sig. Andrea Vineis), n. zero astenuti, espressi per alzata di mano dai n. 8 (otto) consiglieri presenti e n. 8 (otto) consiglieri votanti;



DELIBERA

1) Di garantire, ai sensi dell'art. 3 bis del comma 1 della L.R. 56/77, come sostituito dalla L.R. 3 dell'11/03/2015, che con la presente Variante le scelte di governo del territorio in essa contenute sono indirizzate alla sostenibilità e compatibilità ambientale, valutandone gli effetti ambientali producibili dalle azioni in progetto, in relazione agli aspetti territoriali, sociali ed economici tenuto conto delle analisi delle alternative compresa l'opzione zero e alla luce degli obiettivi e dell'ambito territoriale del piano;

2) Di adottare, ai sensi degli artt. 15 e seguenti della L.R. 56/77 come modificata dalle L.R. 3/2013 e L.R. 3/2015, il Progetto Preliminare della Variante Strutturale n.2/2015 al vigente P.R.G.C., composta dai seguenti elaborati, depositati agli atti del Comune dallo Studio di Architettura e Urbanistica di Cuneo nelle persona dell'arch. **Enrico Rudella e Silvia Oberto** e precisamente:

✓ **tav.n. 0.1 - Relazione Variante Strutturale**

Processo di VAS - Parere Organo Tecnico (comprendente la Tav. 0.2)

✓ **tav.n. 0.3 - Uso del suolo**

scala 1: 5.000

✓ **tav.n. 0.4 - Urbanizzazioni schematiche**

scala 1: 5.000

✓ **tav.n. 0.5a Relazione Geologico Tecnica**

✓ **tav.n. 0.5b Relazione Geologico Tecnica sulle aree di nuova trasformazione urbanistica**
Relazione e Normativa geologica. Tav. 1 Carta dell'Acclività; Tav. 2 Carta Geomorfologica, dei dissesti, della dinamica fluviale e del reticolo idrografico minore; Tav. 3 Carta Geoidrologica; Tav. 4 Carta del reticolo idrografico naturale ed artificiale e relative fasce di rispetto; Tav. 5 Carta di sintesi della pericolosità geomorfologica e dell'idoneità all'utilizzazione urbanistica; Tav. 6 Carta della caratterizzazione litotecnica dei terreni e della suscettività all'amplificazione sismica, Tav. 7 Carta delle microzone omogenee in prospettiva sismica scala 1:10.000 (*tutte datate ottobre 2016*)

✓ **tav. n. 0.6 - Scheda Quantitativa dei Dati Urbani**

✓ **tav. n. 0.7 - Relazione Acustica**

✓ **tav. n. 0.8 - Inquadramento territoriale (rifacimento)**

scala 1:25.000

✓ **tav. n. 0.9 - Adeguamento Piano Territoriale Provinciale**

✓ **tav. n. 0.10 - Verifica vincoli**

✓ **tav.n. 1 - Territorio Comunale (Variante)**

scala 1: 5.000

✓ **tav.n. 2 - Territorio Urbano (Variante)**

scala 1: 2.000

✓ **tav.n. 3 - Area di Importanza Storico Artistica e Documentaria Paesaggistica** scala 1: 1.000

✓ **tav.n. 4 - Norme di Attuazione**

dove le Tavole

- **n. 0.1, 0.3, 0.4, 0.6, 0.8, 0.9, 0.10, 1,2,3,4 (aggiornamento settembre 2017)** sono a firma degli arch. Rudella e Silvia Oberto

- **0.5a e 0.5b (datate ottobre 2017)** sono a firma del Geologo Orlando Costagli

- **0.7 (aggiornamento settembre 2017)** è a firma dell'Ing. Andrea Penna

4) Di dare atto che dalla data della presente deliberazione scattano le misure di salvaguardia di cui all'art.58, comma 2 della Legge Regionale 5.12.1977, n. 56 e s.m.i., pertanto sino alla emanazione dell'atto di approvazione della variante, e comunque non oltre i termini previsti dall'art. 58, comma 8 della medesima L.R. 56/77 (trentasei mesi), il Comune sospende ogni determinazione sulle istanze o dichiarazioni di trasformazione urbanistica o edilizia che siano in contrasto con la previsione della variante medesima;

5) Di dare mandato al Responsabile del Procedimento, individuato nell'Arch. Guasti Mario, per l'espletamento degli atti e adempimenti previsti dall'art. 15 della L.R. 56/77 e s.m.i.;

6) Di stabilire, ai sensi di quanto prescritto dall'art. 15, comma 9 della L.R. 56/77 e s.m.i. che il progetto di piano adottato, completo di ogni suo elaborato:

- verrà pubblicato sul sito informatico del Comune di Manta per sessanta giorni naturali e consecutivi;

- della pubblicazione verrà data adeguata notizia, attraverso apposizione di manifesti informativi e pubblici avvisi nel territorio comunale;
 - il piano verrà esposto in pubblica visione presso la sede del Comune di Manta in orario di apertura degli Uffici Comunali;
 - chiunque potrà formulare osservazioni e proposte nel pubblico interesse riferite separatamente agli aspetti urbanistici e agli aspetti ambientali entro il termine di sessanta giorni dalla data di pubblicazione succitata secondo le modalità che verranno rese note mediante pubblico avviso;
- 7) Di dare atto che la presente variante non risulta in contrasto con gli strumenti urbanistici sovra comunali.

Il presente verbale, salva l'ulteriore lettura e sua definitiva approvazione nella prossima seduta viene sottoscritto come segue:

IL PRESIDENTE
F.to: GUASTI Arch. Mario

IL SEGRETARIO COMUNALE
F.to: Dott. Giacomo GARINO

REFERTO DI PUBBLICAZIONE

Io sottoscritto Segretario Comunale, attesto che copia del presente verbale viene pubblicata all'Albo Pretorio on line di questo Comune accessibile al pubblico dal sito www.comunemanta.it (art. 32 L.69/2009) dal 21/11/2017 per rimanervi per 15 giorni consecutivi decorrenti dal giorno successivo a quello di pubblicazione.

Manta, li 21/11/2017

IL SEGRETARIO COMUNALE
F.to: Dott. Giacomo GARINO

CERTIFICATO DI ESEGUIBILITA'

[] è stata dichiarata immediatamente eseguibile (art. 134, comma 4 - del D.lgs267/2000)

Manta, li _____

IL SEGRETARIO COMUNALE
Dott. Giacomo GARINO

Considerato che non vi sono ostacoli al rilascio del parere favorevole, i sottoscritti esprimono:

PARERE	ESITO	DATA	IL RESPONSABILE
REGOLARITÀ TECNICA	Per quanto di propria competenza esprime, ai sensi dell'art.49 comma 1, d.lgs 18 agosto 2000, n.267, parere favorevole, in ordine alla regolarità tecnica attestante, al contempo, ai sensi dell'art.147 bis, 1° comma, d.lgs 267/00 e s.m.i. la regolarità e la correttezza dell'atto amministrativo della proposta di deliberazione indicata in oggetto.	13/11/2017	MARIO GUASTI

CERTIFICATO DI ESECUTIVITA'


Divenuta esecutiva in data _____

Perché decorsi 10 giorni dalla data di pubblicazione (art. 134, comma 3 - del D.lgs 267/2000)

Manta, li _____

IL SEGRETARIO COMUNALE
Dott. Giacomo GARINO

Manta, li 21 NOV 2017



IL SEGRETARIO COMUNALE
Dott. Giacomo GARINO